ХАНТЫ-МАНСИЙСКИЙ АВТОНОМНЫЙ ОКРУГ-ЮГРА
БЕЛОЯРСКИЙ РАЙОН
СЕЛЬСКОЕ ПОСЕЛЕНИЕ КАЗЫМ

СОВЕТ ДЕПУТАТОВ СЕЛЬСКОГО ПОСЕЛЕНИЯ КАЗЫМ

РЕШЕНИЕ

от 18 сентября 2025 года № 24

О внесении изменения в генеральный план сельского поселения Казым

В соответствии со статьей 24 Градостроительного кодекса Российской Федерации от 29 декабря 2004 года № 190-ФЗ, в целях создания условий для устойчивого развития сельского поселения Казым, сводного заключения Министерства экономического развития Российской Федерации «О согласии с проектом внесения изменений в генеральный план сельского поселения Казым Белоярского района Ханты-Мансийского автономного округа - Югры» 25 августа 2025 года № 71811410-1сз\исх-47429, Совет депутатов сельского поселения Казым **р е ш и л**:

1. Внести в генеральный план сельского поселения Казым, утвержденный решением Совета депутатов сельского поселения Казым от 29 июня 2012 года № 23 «Об утверждении генерального плана сельского поселения Казым» изменение, изложив его в редакции согласно приложению к настоящему решению.
2. Опубликовать настоящее решение в бюллетене «Официальный вестник сельского поселения Казым»
3. Настоящее решение вступает в силу после его официального опубликования.

Глава сельского поселения Казым А.Х. Назырова

ПРИЛОЖЕНИЕ
к решению Совета депутатов
сельского поселения Казым
от 18 сентября 2025 года № 24

ПРИЛОЖЕНИЕ
к решению Совета депутатов
сельского поселения Казым
от 29 июня 2012 года № 23

Г Е Н Е Р А Л Ь Н Ы Й П Л А Н
сельского поселения Казым

Часть 1. Положения о территориальном планировании

1. Сведения о видах, назначении и наименованиях планируемых для размещения объектов местного значения, их основные характеристики, их местоположение. характеристики зон с особыми условиями использования территорий в случае, если установление таких зон требуется в связи с размещением данных объектов

Сведения о видах, назначении и наименованиях планируемых для размещения объектов местного значения поселения, их основные характеристики, их местоположение, а также характеристики зон с особыми условиями использования территорий в случае, если установление таких зон требуется в связи с размещением данных объектов, представлены в таблице 1.1.

Местоположение планируемых для размещения объектов местного значения поселения представлено на Карте планируемого размещения объектов местного значения поселения.

Номера планируемых для размещения объектов местного значения поселения, указанные в таблице 1.1, соответствуют номерам данных объектов на картах генерального плана.

Таблица 1.1

Таблица 1.1

Сведения о видах, назначении и наименованиях планируемых для размещения объектов местного значения поселения, их основные характеристики, их местоположение, а также характеристики зон с особыми условиями использования территорий

№ в таблице	№ на карте	Наименование объекта	Статус *	Местоположение	Наименование функциональной зоны	Основные характеристики	Назначение	Планируемый срок реализации	Характеристики зон с особыми условиями использования территорий в случае, если установление таких зон требуется в связи с размещением данных объектов
1	2	3	4	5	6	7	8	9	10
1	**Объекты трубопроводного транспорта и инженерной инфраструктуры**								
1.1	Вид объекта – электрические подстанции								
1.1.1	ЭП.17.1	Трансформаторная подстанция (ТП)	С	с. Казым	Зона застройки индивидуальными жилыми домами	Мощность – 0,4 мВА	Подключение перспективных потребителей	до 2045 года	Охранная зона устанавливается в соответствии с постановлением Правительства Российской Федерации от 24.02.2009 № 160 «О порядке установления охранных зон объектов электросетевого хозяйства и особых условий использования земельных участков, расположенных в границах таких зон»
1.1.2	ЭП.17.2	Трансформаторная подстанция (ТП)	С	с. Казым	Зона специализированной общественной застройки	Мощность – 0,4 мВА	Подключение перспективных потребителей	до 2045 года	Охранная зона устанавливается в соответствии с постановлением Правительства Российской Федерации от 24.02.2009 № 160 «О порядке установления охранных зон объектов

№ в таблице	№ на карте	Наименование объекта	Статус *	Местоположение	Наименование функциональной зоны	Основные характеристики	Назначение	Планируемый срок реализации	Характеристики зон с особыми условиями использования территорий в случае, если установление таких зон требуется в связи с размещением данных объектов
1	2	3	4	5	6	7	8	9	10
									электросетевого хозяйства и особых условий использования земельных участков, расположенных в границах таких зон»
1.2	Вид объекта – линии электропередачи (ЛЭП)								
1.2.1	ЛЭП.15.1	Линия электропередачи 10 кВ	С	с. Казым	-	Протяженность – 0,48 км	Подключение перспективных потребителей	до 2045 года	Охранная зона устанавливается в соответствии с постановлением Правительства Российской Федерации от 24.02.2009 № 160 «О порядке установления охранных зон объектов электросетевого хозяйства и особых условий использования земельных участков, расположенных в границах таких зон»
1.2.2	ЛЭП.15.2	Линия электропередачи 10 кВ	С	с. Казым	-	Протяженность – 0,06 км	Подключение перспективных потребителей	до 2045 года	Охранная зона устанавливается в соответствии с постановлением Правительства Российской Федерации от 24.02.2009 № 160 «О порядке установления охранных зон объектов электросетевого

№ в таблице	№ на карте	Наименование объекта	Статус *	Местоположение	Наименование функциональной зоны	Основные характеристики	Назначение	Планируемый срок реализации	Характеристики зон с особыми условиями использования территорий в случае, если установление таких зон требуется в связи с размещением данных объектов
1	2	3	4	5	6	7	8	9	10
									хозяйства и особых условий использования земельных участков, расположенных в границах таких зон»
1.3	Вид объекта – объекты добычи и транспортировки газа								
1.3.1	ДТГ.14.1	Пункт редуцирования газа ГРП	С	д. Юильск	Зона застройки индивидуальными жилыми домами	Производительность – 2 тыс. м^3/час	Газификация населенных пунктов и повышение надежности газоснабжения промышленных и бытовых потребителей	до 2045 года	Охранная зона устанавливается в соответствии с постановлением Правительства Российской Федерации от 20.11.2000 № 878 «Об утверждении Правил охраны газораспределительных сетей»
1.4	Вид объекта – распределительные трубопроводы для транспортировки газа								
1.4.1	РТ.1.1	Газопровод распределительный высокого давления	С	сельское поселение Казым	-	Высокое давление II категории Протяженность – 0,300 км	Газификация населенных пунктов и повышение надежности газоснабжения промышленных и бытовых потребителей	до 2045 года	Охранная зона устанавливается в соответствии с постановлением Правительства Российской Федерации от 20.11.2000 № 878 «Об утверждении Правил охраны газораспределительных сетей»
1.5	Вид объекта – объекты водоснабжения								
1.5.1	В.2.1	Водопроводные очистные сооружения	С	с. Казым	Зона инженерной инфраструктуры	Производительность – 0,6 тыс. м^3/сут	Подача воды нормативного	до 2045 года	-

№ в таблице	№ на карте	Наименование объекта	Статус *	Местоположение	Наименование функциональной зоны	Основные характеристики	Назначение	Планируемый срок реализации	Характеристики зон с особыми условиями использования территорий в случае, если установление таких зон требуется в связи с размещением данных объектов
1	2	3	4	5	6	7	8	9	10
							качества		
1.5.2	В.2.2	Водопроводные очистные сооружения	Л	с. Казым	Зона инженерной инфраструктуры	Производительность – 0,15 тыс. м^3/сут	Подача воды нормативного качества	до 2045 года	-
1.5.3	В.2.3	Водопроводные очистные сооружения	С	д. Нумто	Зона инженерной инфраструктуры	Производительность – 0,055 тыс. м^3/сут	Подача воды нормативного качества	до 2045 года	-
1.5.4	В.2.4	Водопроводные очистные сооружения	С	д. Юильск	Коммунально-складская зона	Производительность – 0,045 тыс. м^3/сут	Подача воды нормативного качества	до 2045 года	-
1.5.5	В.3.1	Насосная станция	Л	с. Казым	Зона инженерной инфраструктуры	Производительность – 1 тыс. м^3/сут	Подача воды потребителю	до 2045 года	-
1.5.6	В.3.2	Насосная станция	С	с. Казым	Зона инженерной инфраструктуры	Производительность – 1 тыс. м^3/сут	Подача воды потребителю	до 2045 года	-
1.5.7	В.6.1	Артезианская скважина	Л	с. Казым	Зона инженерной инфраструктуры	Производительность – 0,048 тыс. м^3/сут	Организация системы централизованного водоснабжения	до 2045 года	-
1.5.8	В.6.2	Артезианская скважина	Л	с. Казым	Зона инженерной инфраструктуры	Производительность – 0,048 тыс. м^3/сут	Организация системы централизованного водоснабжения	до 2045 года	-
1.5.9	В.6.3	Артезианская скважина	С	с. Казым	Зона инженерной инфраструктуры	Производительность – 0,048 тыс. м^3/сут	Организация системы централизованного водоснабжения	до 2045 года	Граница первого пояса ЗСО не менее 50 м, согласно СанПиН 2.1.4.1110-02 «Зоны санитарной охраны источников водоснабжения и водопроводов питьевого назначения»
1.5.10	В.6.4	Артезианская	С	с. Казым	Зона инженерной	Производительность –	Организация	до 2045	Граница первого пояса

№ в таблице	№ на карте	Наименование объекта	Статус *	Местоположение	Наименование функциональной зоны	Основные характеристики	Назначение	Планируемый срок реализации	Характеристики зон с особыми условиями использования территорий в случае, если установление таких зон требуется в связи с размещением данных объектов
1	2	3	4	5	6	7	8	9	10
		скважина			инфраструктуры	0,048 тыс. м^3/сут	системы централизованного водоснабжения	года	ЗСО не менее 50 м, согласно СанПиН 2.1.4.1110-02 «Зоны санитарной охраны источников водоснабжения и водопроводов питьевого назначения»
1.5.11	В.6.5	Артезианская скважина	С	с. Казым	Зона инженерной инфраструктуры	Производительность – 0,048 тыс. м^3/сут	Организация системы централизованного водоснабжения	до 2045 года	Граница первого пояса ЗСО не менее 50 м, согласно СанПиН 2.1.4.1110-02 «Зоны санитарной охраны источников водоснабжения и водопроводов питьевого назначения»
1.5.12	В.6.6	Артезианская скважина	С	с. Казым	Зона инженерной инфраструктуры	Производительность – 0,048 тыс. м^3/сут	Организация системы централизованного водоснабжения	до 2045 года	Граница первого пояса ЗСО не менее 50 м, согласно СанПиН 2.1.4.1110-02 «Зоны санитарной охраны источников водоснабжения и водопроводов питьевого назначения»
1.5.13	В.6.7	Артезианская скважина	С	д. Нумто	Зона инженерной инфраструктуры	Производительность – 0,048 тыс. м^3/сут	Организация системы централизованного водоснабжения	до 2045 года	Граница первого пояса ЗСО не менее 50 м, согласно СанПиН 2.1.4.1110-02 «Зоны санитарной охраны источников

№ в таблице	№ на карте	Наименование объекта	Статус *	Местоположение	Наименование функциональной зоны	Основные характеристики	Назначение	Планируемый срок реализации	Характеристики зон с особыми условиями использования территорий в случае, если установление таких зон требуется в связи с размещением данных объектов
1	2	3	4	5	6	7	8	9	10
									водоснабжения и водопроводов питьевого назначения»
1.5.14	В.6.8	Артезианская скважина	С	д. Нумто	Зона инженерной инфраструктуры	Производительность – 0,048 тыс. м^3/сут	Организация системы централизованного водоснабжения	до 2045 года	Граница первого пояса ЗСО не менее 50 м, согласно СанПиН 2.1.4.1110-02 «Зоны санитарной охраны источников водоснабжения и водопроводов питьевого назначения»
1.5.15	В.6.9	Артезианская скважина	С	д. Юильск	Коммунально-складская зона	Производительность – 0,048 тыс. м^3/сут	Организация системы централизованного водоснабжения	до 2045 года	Граница первого пояса ЗСО не менее 50 м, согласно СанПиН 2.1.4.1110-02 «Зоны санитарной охраны источников водоснабжения и водопроводов питьевого назначения»
1.5.16	В.6.10	Артезианская скважина	С	д. Юильск	Коммунально-складская зона	Производительность – 0,048 тыс. м^3/сут	Организация системы централизованного водоснабжения	до 2045 года	Граница первого пояса ЗСО не менее 50 м, согласно СанПиН 2.1.4.1110-02 «Зоны санитарной охраны источников водоснабжения и водопроводов питьевого назначения»
1.6	Вид объекта – сети водоснабжения								
1.6.1	ВС.1.1	Водовод	С	с. Казым	-	Протяженность –	Повышение	до 2045	-

№ в таблице	№ на карте	Наименование объекта	Статус *	Местоположение	Наименование функциональной зоны	Основные характеристики	Назначение	Планируемый срок реализации	Характеристики зон с особыми условиями использования территорий в случае, если установление таких зон требуется в связи с размещением данных объектов
1	2	3	4	5	6	7	8	9	10
						0,29 км	надежности подачи воды	года	
1.6.2	ВС.1.2	Водовод	Л	с. Казым	-	Протяженность – 0,12 км	В связи с ликвидацией водозаборного узла	до 2045 года	-
1.6.3	ВС.2.1	Водопровод	С	с. Казым	-	Протяженность – 8,64 км	Повышение надежности подачи воды	до 2045 года	-
1.6.4	ВС.2.2	Водопровод	С	д. Юильск	-	Протяженность – 1,94 км	Организация системы централизованного водоснабжения	до 2045 года	-

Примечание - * С – строительство, Р – реконструкция, Л – ликвидация.

2. Параметры функциональных зон, а также сведения о планируемых для размещения в них объектах федерального значения, объектах регионального значения, объектах местного значения, за исключением линейных объектов

Параметры функциональных зон различного назначения и сведения о планируемых для размещения в них объектах федерального значения, объектах регионального значения, объектах местного значения, за исключением линейных объектов, приведены в таблицах 2.1 и 2.2.

Сведения о местоположении планируемых для размещения объектов федерального значения, объектов регионального значения, объектов местного значения представлены на Карте функциональных зон поселения.

Номера планируемых для размещения объектов, указанные в таблице 2.2, соответствуют номерам данных объектов на картах генерального плана.

.

Таблица 2.1

Параметры функциональных зон

Наименование функциональной зоны	**Параметры функциональной зоны**	**Площадь, га**
1	**2**	**3**
Зона застройки индивидуальными жилыми домами	1. Максимальный коэффициент застройки – 0,3 2. Коэффициент плотности застройки – 0,04 3. Предельное количество этажей – 3 4. Максимальный размер земельных участков – 0,15 га 5. Максимальный процент застройки – 30	98,09
Зона застройки малоэтажными жилыми домами (до 4 этажей, включая мансардный)	1. Коэффициент плотности застройки – 0,7 2. Предельное количество этажей – 4 3. Максимальный процент застройки – 20	5,33
Многофункциональная общественно-деловая зона	Параметры функциональных зон, относящихся к территориям нежилого назначения данного типа, определяются исходя из ситуации и в зависимости от размещаемого объекта. В отношении территорий нежилого назначения требуется достаточно высокая степень детализации данных о размещаемом объекте. В связи с этим, в отношении территорий нежилого назначения, осуществляется ситуативное проектирование – с учетом нормативных и санитарно-гигиенических требований, предъявляемых к конкретному объекту	2,36
Зона специализированной общественной застройки	Параметры функциональных зон, относящихся к территориям нежилого назначения данного типа, определяются исходя из ситуации и в зависимости от размещаемого объекта. В отношении территорий нежилого назначения требуется достаточно высокая степень детализации данных о размещаемом объекте. В связи с этим, в отношении территорий нежилого назначения, осуществляется ситуативное	7,13

Наименование функциональной зоны	Параметры функциональной зоны	Площадь, га
1	2	3
	проектирование – с учетом нормативных и санитарно-гигиенических требований, предъявляемых к конкретному объекту	
Производственная зона	Параметры функциональных зон, относящихся к территориям нежилого назначения данного типа, определяются исходя из ситуации и в зависимости от размещаемого объекта. В отношении территорий нежилого назначения требуется достаточно высокая степень детализации данных о размещаемом объекте. В связи с этим, в отношении территорий нежилого назначения, осуществляется ситуативное проектирование – с учетом нормативных и санитарно-гигиенических требований, предъявляемых к конкретному объекту	5,95
Коммунально-складская зона	Параметры функциональных зон, относящихся к территориям нежилого назначения данного типа, определяются исходя из ситуации и в зависимости от размещаемого объекта. В отношении территорий нежилого назначения требуется достаточно высокая степень детализации данных о размещаемом объекте. В связи с этим, в отношении территорий нежилого назначения, осуществляется ситуативное проектирование – с учетом нормативных и санитарно-гигиенических требований, предъявляемых к конкретному объекту	6,62
Зона инженерной инфраструктуры	Параметры функциональных зон, относящихся к территориям нежилого назначения данного типа, определяются исходя из ситуации и в зависимости от размещаемого объекта. В отношении территорий нежилого назначения требуется достаточно высокая степень детализации данных о размещаемом объекте. В связи с этим, в отношении территорий нежилого назначения, осуществляется ситуативное проектирование – с учетом нормативных и санитарно-гигиенических требований, предъявляемых к конкретному объекту	9,88
Зона транспортной инфраструктуры	Параметры функциональных зон, относящихся к территориям нежилого назначения данного типа, определяются исходя из ситуации и в зависимости от размещаемого объекта. В отношении территорий нежилого назначения требуется достаточно высокая степень детализации данных о размещаемом объекте. В связи с этим, в отношении территорий нежилого назначения, осуществляется ситуативное проектирование – с учетом нормативных и санитарно-гигиенических требований, предъявляемых к конкретному объекту	0,57
Зона отдыха	Параметры функциональных зон, относящихся к территориям нежилого назначения данного типа, определяются исходя из ситуации и в зависимости от размещаемого объекта. В отношении	12,28

Наименование функциональной зоны	Параметры функциональной зоны	Площадь, га
1	2	3
	территорий нежилого назначения требуется достаточно высокая степень детализации данных о размещаемом объекте. В связи с этим, в отношении территорий нежилого назначения, осуществляется ситуативное проектирование – с учетом нормативных и санитарно-гигиенических требований, предъявляемых к конкретному объекту	
Зона лесов	Параметры функциональной зоны не устанавливаются. Использование земельных участков в границах зоны определяется уполномоченными федеральными органами исполнительной власти, уполномоченными органами исполнительной власти субъекта или уполномоченными органами местного самоуправления, в соответствии с Лесным кодексом Российской Федерации от 04.12.2006 № 200-ФЗ	165944,09
Зона кладбищ	Параметры функциональных зон, относящихся к территориям нежилого назначения данного типа, определяются исходя из ситуации и в зависимости от размещаемого объекта. В отношении территорий нежилого назначения требуется достаточно высокая степень детализации данных о размещаемом объекте. В связи с этим, в отношении территорий нежилого назначения, осуществляется ситуативное проектирование – с учетом нормативных и санитарно-гигиенических требований, предъявляемых к конкретному объекту	9,57
Зона складирования и захоронения отходов	Параметры функциональных зон, относящихся к территориям нежилого назначения данного типа, определяются исходя из ситуации и в зависимости от размещаемого объекта. В отношении территорий нежилого назначения требуется достаточно высокая степень детализации данных о размещаемом объекте. В связи с этим, в отношении территорий нежилого назначения, осуществляется ситуативное проектирование – с учетом нормативных и санитарно-гигиенических требований, предъявляемых к конкретному объекту	5,6
Зона озелененных территорий специального назначения	Параметры функциональных зон, относящихся к территориям нежилого назначения данного типа, определяются исходя из ситуации и в зависимости от размещаемого объекта. В отношении территорий нежилого назначения требуется достаточно высокая степень детализации данных о размещаемом объекте. В связи с этим, в отношении территорий нежилого назначения, осуществляется ситуативное проектирование – с учетом нормативных и санитарно-гигиенических требований, предъявляемых к конкретному объекту	36,0
Производственная зона сельскохозяйственных предприятий	Параметры функциональных зон, относящихся к территориям нежилого назначения данного типа, определяются	24,98

Наименование функциональной зоны	Параметры функциональной зоны	Площадь, га
1	2	3
	исходя из ситуации и в зависимости от размещаемого объекта. В отношении территорий нежилого назначения требуется достаточно высокая степень детализации данных о размещаемом объекте. В связи с этим, в отношении территорий нежилого назначения, осуществляется ситуативное проектирование – с учетом нормативных и санитарно-гигиенических требований, предъявляемых к конкретному объекту	

Таблица 2.2

Сведения о планируемых для размещения в границах функциональных зон объектах федерального значения, объектах регионального значения, объектах местного значения, за исключением линейных объектов

№ в таблице	№ на карте	Наименование планируемого для размещения объекта	Статус*	Значение объекта
1	2	3	4	5
Зона застройки индивидуальными жилыми домами				
1	ОН.1.2	Детский сад (д. Юильск)	С	Местное значение муниципального района
2	ЭП.17.1	Трансформаторная подстанция (ТП) (с. Казым)	С	Местное значение поселения
3	ДТГ.14.1	Пункт редуцирования газа (ПРГ) (д. Юильск)	С	Местное значение поселения
Зона специализированной общественной застройки				
4	ФК.1.1	Физкультурно-оздоровительный комплекс (с. Казым)	С	Местное значение муниципального района
5	ОН.2.1	Муниципальное автономное общеобразовательное учреждение Белоярского района «Средняя общеобразовательная школа с. Казым» (с. Казым)	Р	Местное значение муниципального района
6	ЭП.17.2	Трансформаторная подстанция (ТП) (с. Казым)	С	Местное значение поселения
Производственная зона				
Коммунально-складская зона				
7	В.2.4	Водопроводные очистные сооружения (д. Юильск)	С	Местное значение поселения
8	В.6.9	Артезианская скважина (д. Юильск)	С	Местное значение поселения
9	В.6.10	Артезианская скважина (д. Юильск)	С	Местное значение поселения
Зона инженерной инфраструктуры				
10	В.2.2	Водопроводные очистные сооружения (с. Казым)	Л	Местное значение поселения
11	В.2.3	Водопроводные очистные сооружения (д. Нумто)	С	Местное значение поселения
12	В.3.1	Насосная станция (с. Казым)	Л	Местное значение поселения
13	В.6.1	Артезианская скважина (с. Казым)	Л	Местное значение поселения
14	В.6.2	Артезианская скважина (с. Казым)	Л	Местное значение поселения
15	В.6.7	Артезианская скважина (д. Нумто)	С	Местное значение поселения
16	В.6.8	Артезианская скважина (д. Нумто)	С	Местное значение поселения
17	В.2.1	Водопроводные очистные сооружения (с. Казым)	С	Местное значение поселения
18	В.3.2	Насосная станция (с. Казым)	С	Местное значение поселения
19	В.6.3	Артезианская скважина (с. Казым)	С	Местное значение поселения
20	В.6.4	Артезианская скважина с. Казым)	С	Местное значение поселения
21	В.6.5	Артезианская скважина (с. Казым)	С	Местное значение поселения
22	В.6.6	Артезианская скважина (с. Казым)	С	Местное значение поселения
Зона транспортной инфраструктуры				
23	ВзТ.4.1	Вертолетная площадка (д. Юильск)	Р	Региональное значение
24	ВзТ.4.2	Вертолетная площадка (д. Нумто)	Р	Региональное значение
25	ВзТ.4.3	Вертолетная площадка (д. Нумто)	С	Региональное значение
26	ВзТ.4.4	Вертолетная площадка (д. Юильск)	С	Региональное значение
27	ВзТ.4.5	Вертолетная площадка (с. Казым)	С	Региональное значение
Зона озелененных территорий специального назначения				
28	ВдТ.5.3	Эллинг (с. Казым)	С	Местное значение муниципального района

№ в	№ на карте	Наименование планируемого для размещения объекта	Статус*	Значение объекта
1	**2**	**3**	**4**	**5**
29	ВзТ. 5.1	Взлетно-посадочная площадка (с. Казым)	Л	Региональное значение
Зона лесов				
30	ВдТ. 5.1	Эллинг (д. Юильск)	С	Местное значение муниципального района
31	ВдТ. 5.2	Эллинг (д. Нумто)	С	Местное значение муниципального района

Примечание - * С – строительство, Р – реконструкция, Л – ликвидация.

Часть 2. Графические материалы

Карта границ населенных пунктов, входящих в состав поселения	25000
Карта функциональных зон поселения	25000
Карта планируемого размещения объектов местного значения поселения	25000

ВНЕСЕНИЕ ИЗМЕНЕНИЙ В ГЕНЕРАЛЬНЫЙ ПЛАН СЕЛЬСКОГО ПОСЕЛЕНИЯ КАЗЫМ БЕЛОЯРСКОГО РАЙОНА ХАНТЫ-МАНСИЙСКОГО АВТОНОМНОГО ОКРУГА – ЮГРЫ

Карта границ населенных пунктов, входящих в состав поселения

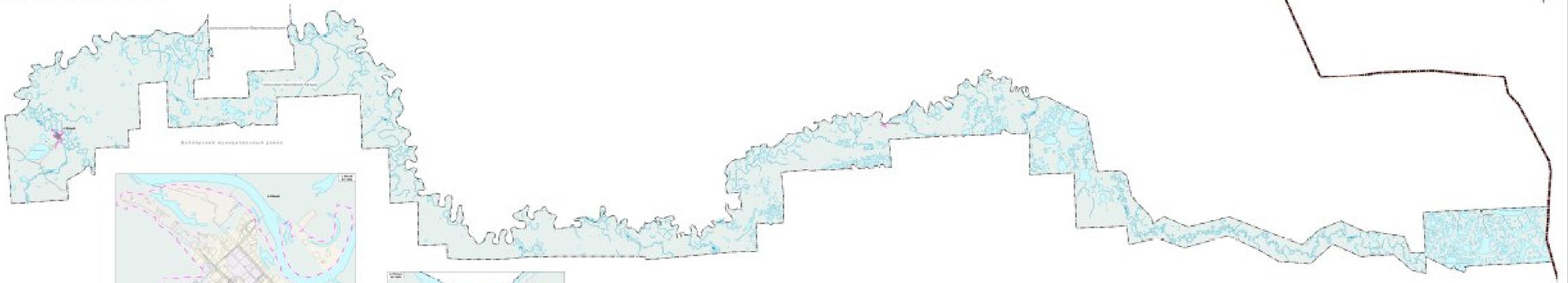







УСЛОВНЫЕ ОБОЗНАЧЕНИЯ

ВНЕСЕНИЕ ИЗМЕНЕНИЙ В ГЕНЕРАЛЬНЫЙ ПЛАН СЕЛЬСКОГО ПОСЕЛЕНИЯ КАЗЫМ БЕЛОЯРСКОГО РАЙОНА ХАНТЫ-МАНСИЙСКОГО АВТОНОМНОГО ОКРУГА – ЮГРЫ

Карта функциональных зон поселения

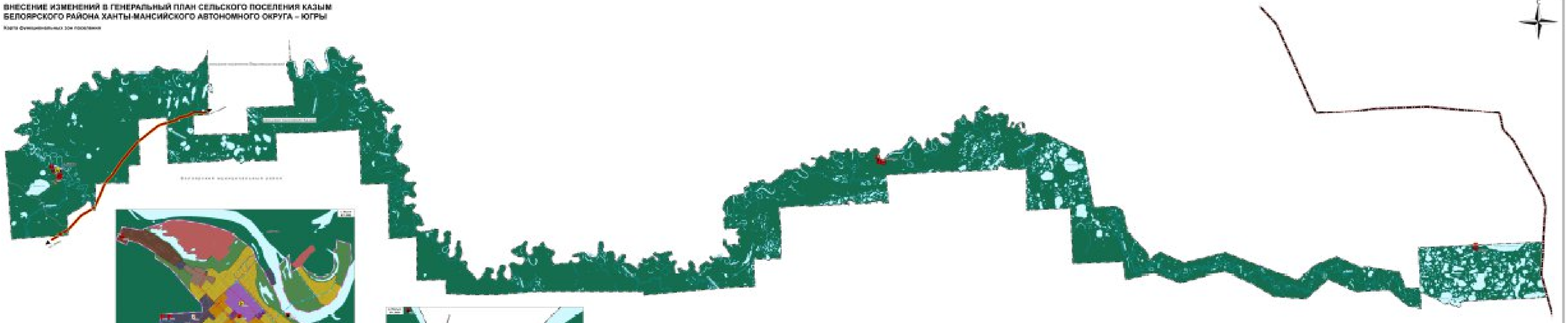









ВНЕСЕНИЕ ИЗМЕНЕНИЙ В ГЕНЕРАЛЬНЫЙ ПЛАН СЕЛЬСКОГО ПОСЕЛЕНИЯ КАЗЫМ БЕЛОЯРСКОГО РАЙОНА ХАНТЫ-МАНСИЙСКОГО АВТОНОМНОГО ОКРУГА – ЮГРЫ

Карта планируемого размещения объектов местного значения поселения

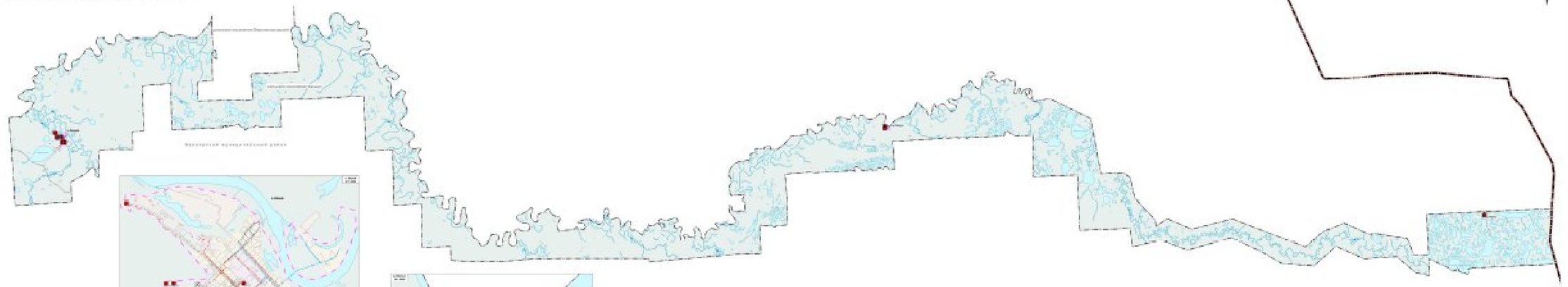

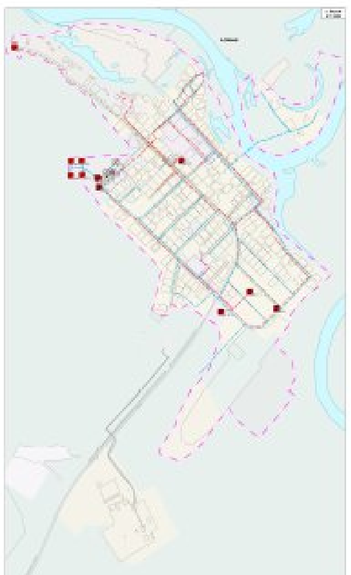





УСЛОВНЫЕ ОБОЗНАЧЕНИЯ



Приложение
к генеральному плану
сельского поселения Казым

ГРАФИЧЕСКОЕ ОПИСАНИЕ
местоположения границ населенных пунктов, территориальных зон, особо охраняемых природных территорий, зон с особыми условиями использования территории

Граница населенного пункта села Казым

Раздел 1 Сведения об объекте

№ п/п	Характеристики объекта	Описание характеристик
1	2	3
1.	Местоположение объекта	Ханты-Мансийский автономный округ - Югра, м.р-н Белоярский, с.п Казым, село Казым
2.	Площадь объекта +/- величина погрешности определения площади (Р +/- Дельта Р)	1529570 +/- 4329 м²
3.	Иные характеристики объекта	-

Раздел 2. Сведения о местоположении границ объекта

1. Система координат МСК-86, зона 2

2. Сведения о характерных точках границ объекта

Обозначение характерных точек границ	Координаты, м		Метод определения координат характерной точки	Средняя квадратическая погрешность положения характерной точки (Mt), м	Описание обозначения точки на местности (при наличии)
	X	Y			
1	2	3	4	5	6
1	1255898.29	2559551.94	Картометрический метод	1	-
2	1255887.64	2559539.01	Картометрический метод	1	-
3	1255872.55	2559525.61	Картометрический метод	1	-
4	1255847.09	2559499.72	Картометрический метод	1	-
5	1255819.80	2559463.51	Картометрический метод	1	-
6	1255797.77	2559428.91	Картометрический метод	1	-
7	1255763.50	2559400.12	Картометрический метод	1	-
8	1255744.18	2559380.02	Картометрический метод	1	-
9	1255697.24	2559349.21	Картометрический метод	1	-

Обозначение характерных точек границ	Координаты, м		Метод определения координат характерной точки	Средняя квадратическая погрешность положения характерной точки (Mt), м	Описание обозначения точки на местности (при наличии)
	X	Y			
1	2	3	4	5	6
10	1255654.26	2559345.62	Картометрический метод	1	-
11	1255546.72	2559263.43	Картометрический метод	1	-
12	1255515.19	2559303.16	Картометрический метод	1	-
13	1255471.77	2559355.26	Картометрический метод	1	-
14	1255372.90	2559371.45	Картометрический метод	1	-
15	1255321.94	2559328.96	Картометрический метод	1	-
16	1255289.52	2559367.81	Картометрический метод	1	-
17	1255073.33	2559187.56	Картометрический метод	1	-
18	1255178.95	2559060.87	Картометрический метод	1	-
19	1255228.84	2559035.34	Картометрический метод	1	-
20	1255153.39	2558976.35	Картометрический метод	1	-
21	1255084.63	2558927.11	Картометрический метод	1	-
22	1255058.58	2558914.07	Картометрический метод	1	-
23	1255009.98	2558854.79	Картометрический метод	1	-
24	1254954.68	2558787.34	Картометрический метод	1	-
25	1254954.79	2558787.13	Картометрический метод	1	-
26	1254954.91	2558786.86	Картометрический метод	1	-
27	1254967.97	2558758.90	Картометрический метод	1	-
28	1254975.08	2558743.59	Картометрический метод	1	-
29	1254984.68	2558702.96	Картометрический метод	1	-
30	1255002.82	2558677.98	Картометрический метод	1	-
31	1255024.19	2558692.74	Картометрический метод	1	-
32	1255032.49	2558698.47	Картометрический метод	1	-
33	1255052.38	2558708.01	Картометрический метод	1	-
34	1255074.58	2558718.67	Картометрический метод	1	-
35	1255133.40	2558760.12	Картометрический метод	1	-

Обозначение характерных точек границ	Координаты, м		Метод определения координат характерной точки	Средняя квадратическая погрешность положения характерной точки (Mt), м	Описание обозначения точки на местности (при наличии)
	X	Y			
1	2	3	4	5	6
36	1255189.23	2558776.89	Картометрический метод	1	-
37	1255303.07	2558835.61	Картометрический метод	1	-
38	1255423.91	2558934.23	Картометрический метод	1	-
39	1255585.07	2558992.30	Картометрический метод	1	-
40	1255641.50	2558982.23	Картометрический метод	1	-
41	1255695.86	2558894.85	Картометрический метод	1	-
42	1255725.59	2558853.29	Картометрический метод	1	-
43	1255750.71	2558818.36	Картометрический метод	1	-
44	1255735.20	2558805.95	Картометрический метод	1	-
45	1255746.02	2558791.76	Картометрический метод	1	-
46	1255730.30	2558783.11	Картометрический метод	1	-
47	1255744.01	2558757.35	Картометрический метод	1	-
48	1255745.15	2558757.98	Картометрический метод	1	-
49	1255749.62	2558743.89	Картометрический метод	1	-
50	1255746.75	2558741.29	Картометрический метод	1	-
51	1255714.63	2558730.04	Картометрический метод	1	-
52	1255697.29	2558725.61	Картометрический метод	1	-
53	1255692.51	2558702.59	Картометрический метод	1	-
54	1255722.73	2558641.88	Картометрический метод	1	-
55	1255758.71	2558658.69	Картометрический метод	1	-
56	1255927.00	2558693.00	Картометрический метод	1	-
57	1256225.70	2558397.10	Картометрический метод	1	-
58	1256281.70	2558364.10	Картометрический метод	1	-
59	1256321.89	2558326.16	Картометрический метод	1	-
60	1256394.23	2558284.28	Картометрический метод	1	-

Обозначение характерных точек границ	Координаты, м		Метод определения координат характерной точки	Средняя квадратическая погрешность положения характерной точки (Mt), м	Описание обозначения точки на местности (при наличии)
	X	Y			
1	2	3	4	5	6
61	1256396.99	2558218.46	Картометрический метод	1	-
62	1256496.90	2558220.09	Картометрический метод	1	-
63	1256506.53	2558354.48	Картометрический метод	1	-
64	1256516.47	2558524.16	Картометрический метод	1	-
65	1256571.86	2558523.05	Картометрический метод	1	-
66	1256596.08	2558498.55	Картометрический метод	1	-
67	1256622.90	2558472.00	Картометрический метод	1	-
68	1256654.10	2558446.00	Картометрический метод	1	-
69	1256831.04	2558294.06	Картометрический метод	1	-
70	1256905.56	2558183.92	Картометрический метод	1	-
71	1256940.34	2558186.14	Картометрический метод	1	-
72	1256961.84	2558150.28	Картометрический метод	1	-
73	1257013.38	2558064.40	Картометрический метод	1	-
74	1257032.02	2557990.60	Картометрический метод	1	-
75	1256999.59	2557977.39	Картометрический метод	1	-
76	1257034.21	2557901.49	Картометрический метод	1	-
77	1257080.01	2557923.42	Картометрический метод	1	-
78	1257074.23	2557935.04	Картометрический метод	1	-
79	1257074.22	2557935.05	Картометрический метод	1	-
80	1257083.66	2557937.06	Картометрический метод	1	-
81	1257113.22	2557939.95	Картометрический метод	1	-
82	1257126.04	2557943.74	Картометрический метод	1	-
83	1257128.71	2557944.52	Картометрический метод	1	-
84	1257104.71	2558095.90	Картометрический метод	1	-
85	1257104.71	2558095.92	Картометрический метод	1	-

Обозначение характерных точек границ	Координаты, м		Метод определения координат характерной точки	Средняя квадратическая погрешность положения характерной точки (Mt), м	Описание обозначения точки на местности (при наличии)
	X	Y			
1	2	3	4	5	6
86	1257117.04	2558105.26	Картометрический метод	1	-
87	1257164.73	2558255.34	Картометрический метод	1	-
88	1257173.01	2558271.19	Картометрический метод	1	-
89	1257177.93	2558299.07	Картометрический метод	1	-
90	1257178.52	2558328.24	Картометрический метод	1	-
91	1257178.98	2558369.01	Картометрический метод	1	-
92	1257176.42	2558397.86	Картометрический метод	1	-
93	1257168.90	2558424.72	Картометрический метод	1	-
94	1257166.37	2558449.58	Картометрический метод	1	-
95	1257161.42	2558480.58	Картометрический метод	1	-
96	1257156.54	2558508.45	Картометрический метод	1	-
97	1257149.37	2558551.50	Картометрический метод	1	-
98	1257145.19	2558565.38	Картометрический метод	1	-
99	1257140.20	2558582.09	Картометрический метод	1	-
100	1257118.07	2558654.46	Картометрический метод	1	-
101	1257112.90	2558669.46	Картометрический метод	1	-
102	1257094.98	2558718.72	Картометрический метод	1	-
103	1257061.55	2558768.03	Картометрический метод	1	-
104	1256991.58	2558860.21	Картометрический метод	1	-
105	1256982.66	2558872.78	Картометрический метод	1	-
106	1256969.87	2558885.35	Картометрический метод	1	-
107	1256918.23	2558910.47	Картометрический метод	1	-
108	1256911.73	2558902.72	Картометрический метод	1	-
109	1256909.34	2558903.83	Картометрический метод	1	-
110	1256906.70	2558904.75	Картометрический метод	1	-

Обозначение характерных точек границ	Координаты, м		Метод определения координат характерной точки	Средняя квадратическая погрешность положения характерной точки (Mt), м	Описание обозначения точки на местности (при наличии)
	X	Y			
1	2	3	4	5	6
111	1256902.12	2558907.05	Картометрический метод	1	-
112	1256904.78	2558911.09	Картометрический метод	1	-
113	1256870.90	2558926.30	Картометрический метод	1	-
114	1256806.59	2558972.99	Картометрический метод	1	-
115	1256698.98	2559027.12	Картометрический метод	1	-
116	1256707.47	2559040.56	Картометрический метод	1	-
117	1256683.73	2559045.58	Картометрический метод	1	-
118	1256653.24	2559055.38	Картометрический метод	1	-
119	1256615.13	2559076.60	Картометрический метод	1	-
120	1256592.82	2559086.40	Картометрический метод	1	-
121	1256554.17	2559094.03	Картометрический метод	1	-
122	1256533.48	2559104.37	Картометрический метод	1	-
123	1256524.51	2559112.66	Картометрический метод	1	-
124	1256510.62	2559125.05	Картометрический метод	1	-
125	1256484.48	2559157.72	Картометрический метод	1	-
126	1256445.84	2559221.95	Картометрический метод	1	-
127	1256434.40	2559239.37	Картометрический метод	1	-
128	1256431.40	2559246.76	Картометрический метод	1	-
129	1256427.33	2559256.79	Картометрический метод	1	-
130	1256421.34	2559263.86	Картометрический метод	1	-
131	1256357.11	2559279.65	Картометрический метод	1	-
132	1256283.07	2559275.30	Картометрический метод	1	-
133	1256240.61	2559266.58	Картометрический метод	1	-
134	1256190.53	2559266.58	Картометрический метод	1	-
135	1256175.70	2559271.76	Картометрический метод	1	-

Обозначение характерных точек границ	Координаты, м		Метод определения координат характерной точки	Средняя квадратическая погрешность положения характерной точки (Mt), м	Описание обозначения точки на местности (при наличии)
	X	Y			
1	2	3	4	5	6
136	1256161.01	2559280.74	Картометрический метод	1	-
137	1256144.48	2559282.02	Картометрический метод	1	-
138	1256134.60	2559287.27	Картометрический метод	1	-
139	1256128.62	2559294.08	Картометрический метод	1	-
140	1256115.55	2559300.88	Картометрический метод	1	-
141	1256097.58	2559315.58	Картометрический метод	1	-
142	1256092.96	2559322.65	Картометрический метод	1	-
143	1256085.07	2559328.92	Картометрический метод	1	-
144	1256078.81	2559339.26	Картометрический метод	1	-
145	1256067.92	2559355.87	Картометрический метод	1	-
146	1256065.94	2559358.32	Картометрический метод	1	-
147	1256065.12	2559360.90	Картометрический метод	1	-
148	1256065.27	2559364.24	Картометрический метод	1	-
149	1256055.85	2559375.24	Картометрический метод	1	-
150	1256049.08	2559379.69	Картометрический метод	1	-
151	1256044.95	2559379.69	Картометрический метод	1	-
152	1256041.99	2559380.85	Картометрический метод	1	-
153	1256037.75	2559385.19	Картометрический метод	1	-
154	1256032.25	2559395.25	Картометрический метод	1	-
155	1256023.68	2559405.30	Картометрический метод	1	-
156	1256021.57	2559409.11	Картометрический метод	1	-
157	1255997.64	2559435.88	Картометрический метод	1	-
158	1255991.03	2559442.87	Картометрический метод	1	-
159	1255984.26	2559451.76	Картометрический метод	1	-
160	1255979.18	2559458.75	Картометрический метод	1	-
161	1255955.90	2559494.45	Картометрический метод	1	-

Обозначение характерных точек границ	Координаты, м		Метод определения координат характерной точки	Средняя квадратическая погрешность положения характерной точки (Mt), м	Описание обозначения точки на местности (при наличии)
	X	Y			
1	2	3	4	5	6
1	1255898.29	2559551.94	Картометрический метод	1	-
162	1256885.55	2559604.10	Картометрический метод	1	-
163	1256834.65	2559587.76	Картометрический метод	1	-
164	1256801.98	2559575.24	Картометрический метод	1	-
165	1256787.29	2559570.44	Картометрический метод	1	-
166	1256787.25	2559570.42	Картометрический метод	1	-
167	1256747.01	2559557.27	Картометрический метод	1	-
168	1256713.25	2559542.58	Картометрический метод	1	-
169	1256663.17	2559511.55	Картометрический метод	1	-
170	1256628.48	2559496.85	Картометрический метод	1	-
171	1256603.70	2559482.43	Картометрический метод	1	-
172	1256561.24	2559422.00	Картометрический метод	1	-
173	1256527.76	2559353.96	Картометрический метод	1	-
174	1256511.43	2559300.61	Картометрический метод	1	-
175	1256513.61	2559285.91	Картометрический метод	1	-
176	1256518.78	2559253.25	Картометрический метод	1	-
177	1256527.49	2559217.59	Картометрический метод	1	-
178	1256546.55	2559189.83	Картометрический метод	1	-
179	1256560.01	2559176.11	Картометрический метод	1	-
180	1256571.79	2559164.10	Картометрический метод	1	-
181	1256574.85	2559160.98	Картометрический метод	1	-
182	1256628.20	2559130.50	Картометрический метод	1	-
183	1256670.66	2559114.17	Картометрический метод	1	-
184	1256768.06	2559097.02	Картометрический метод	1	-
185	1256836.93	2559082.86	Картометрический метод	1	-
186	1256847.81	2559082.86	Картометрический метод	1	-

Обозначение характерных точек границ	Координаты, м		Метод определения координат характерной точки	Средняя квадратическая погрешность положения характерной точки (Mt), м	Описание обозначения точки на местности (при наличии)
	X	Y			
1	2	3	4	5	6
187	1256853.26	2559083.95	Картометрический метод	1	-
188	1256858.59	2559083.95	Картометрический метод	1	-
189	1256867.71	2559092.98	Картометрический метод	1	-
190	1256930.19	2559154.97	Картометрический метод	1	-
191	1256893.85	2559157.92	Картометрический метод	1	-
192	1256886.27	2559157.01	Картометрический метод	1	-
193	1256867.75	2559161.39	Картометрический метод	1	-
194	1256859.24	2559163.48	Картометрический метод	1	-
195	1256824.25	2559166.42	Картометрический метод	1	-
196	1256800.88	2559167.50	Картометрический метод	1	-
197	1256800.87	2559167.53	Картометрический метод	1	-
198	1256822.07	2559199.66	Картометрический метод	1	-
199	1256848.66	2559239.95	Картометрический метод	1	-
200	1256851.99	2559245.00	Картометрический метод	1	-
201	1256801.15	2559293.44	Картометрический метод	1	-
202	1256799.80	2559311.99	Картометрический метод	1	-
203	1256791.32	2559323.99	Картометрический метод	1	-
204	1256787.78	2559329.01	Картометрический метод	1	-
205	1256774.83	2559346.86	Картометрический метод	1	-
206	1256769.82	2559368.37	Картометрический метод	1	-
207	1256770.02	2559397.59	Картометрический метод	1	-
208	1256777.17	2559428.49	Картометрический метод	1	-
209	1256786.74	2559440.46	Картометрический метод	1	-
210	1256791.95	2559447.33	Картометрический метод	1	-
211	1256797.18	2559454.18	Картометрический метод	1	-
212	1256817.98	2559467.78	Картометрический метод	1	-

Обозначение характерных точек границ	Координаты, м		Метод определения координат характерной точки	Средняя квадратическая погрешность положения характерной точки (Mt), м	Описание обозначения точки на местности (при наличии)
	X	Y			
1	2	3	4	5	6
213	1256835.29	2559477.07	Картометрический метод	1	-
214	1256866.37	2559479.46	Картометрический метод	1	-
215	1256898.28	2559478.35	Картометрический метод	1	-
216	1256909.92	2559476.57	Картометрический метод	1	-
217	1256921.55	2559474.80	Картометрический метод	1	-
218	1256940.51	2559473.79	Картометрический метод	1	-
219	1256956.05	2559475.40	Картометрический метод	1	-
220	1256967.30	2559479.62	Картометрический метод	1	-
221	1256972.10	2559487.75	Картометрический метод	1	-
222	1256976.90	2559495.89	Картометрический метод	1	-
223	1257001.90	2559495.16	Картометрический метод	1	-
224	1257034.57	2559494.20	Картометрический метод	1	-
225	1257005.42	2559600.04	Картометрический метод	1	-
226	1256892.13	2559603.90	Картометрический метод	1	-
162	1256885.55	2559604.10	Картометрический метод	1	-

3. Сведения о характерных точках части (частей) границы объекта

Обозначение характерных точек част границы	Координаты, м		Метод определения координат характерной точки	Средняя квадратическая погрешность положения характерной точки (Mt), м	Описание обозначения точки на местности (при наличии)
	X	Y			
1	2	3	4	5	6
-	-	-	-	-	-

Раздел 3. Сведения о местоположении измененных (уточненных) границ объекта

1. Система координат -

2. Сведения о характерных точках границ объекта

Обозначение характерных точек границ	Существующие координаты, м		Измененные (уточненные) координаты, м		Метод определения координат характерной точки	Средняя квадратическая погрешность положения характерной точки (Mt), м	Описание обозначения точки на местности (при наличии)
	X	Y	X	Y			
1	2	3	4	5	6	7	8

3. Сведения о характерных точках части (частей) границы объекта

Обозначение характерных точек части границы	Существующие координаты, м		Измененные (уточненные) координаты, м		Метод определения координат характерной точки	Средняя квадратическая погрешность положения характерной точки (Mt), м	Описание обозначения точки на местности (при наличии)
	X	Y	X	Y			
1	2	3	4	5	6	7	8
-	-	-	-	-	-	-	

ТЕКСТОВОЕ ОПИСАНИЕ
местоположения границ населенных пунктов, территориальных зон

Прохождение границы		Описание прохождения границы
от точки	до точки	
1	2	3
-	-	-

ГРАФИЧЕСКОЕ ОПИСАНИЕ
местоположения границ населенных пунктов, территориальных зон, особо охраняемых природных территорий, зон с особыми условиями использования территории

Граница населенного пункта деревни Юильск

Раздел 1 Сведения об объекте

№ п/п	Характеристики объекта	Описание характеристик
1	2	3
1.	Местоположение объекта	Ханты-Мансийский автономный округ - Югра, м.р-н Белоярский, с.п Казым, деревня Юильск
2.	Площадь объекта +/- величина погрешности определения площади (Р +/- Дельта Р)	314976 +/- 1964 м²
3.	Иные характеристики объекта	-

Раздел 1 Сведения о местоположении границ объекта

1. Система координат МСК-86, зона 2
2. Сведения о характерных точках границ объекта

Обозначение характерных точек границ	Координаты, м		Метод определения координат характерной точки	Средняя квадратическая погрешность положения характерной точки (Mt), м	Описание обозначения точки на местности (при наличии)
	X	Y			
1	2	3	4	5	6
1	1258091.69	2678452.74	Картометрический метод	1	-
2	1258106.67	2678448.00	Картометрический метод	1	-
3	1258105.57	2678399.18	Картометрический метод	1	-
4	1258133.44	2678365.76	Картометрический метод	1	-
5	1258108.45	2678311.54	Картометрический метод	1	-
6	1258082.03	2678229.60	Картометрический метод	1	-
7	1258061.21	2678127.90	Картометрический метод	1	-
8	1258048.56	2678018.87	Картометрический метод	1	-
9	1258046.62	2677917.38	Картометрический метод	1	-
10	1258054.00	2677861.00	Картометрический метод	1	-
11	1258060.22	2677823.28	Картометрический метод	1	-
12	1258068.77	2677784.79	Картометрический метод	1	-
13	1258089.00	2677727.23	Картометрический метод	1	-

Обозначение характерных точек границ	Координаты, м		Метод определения координат характерной точки	Средняя квадратическая погрешность положения характерной точки (Mt), м	Описание обозначения точки на местности (при наличии)
	X	Y			
1	2	3	4	5	6
14	1258061.75	2677677.81	Картометрический метод	1	-
15	1258057.12	2677669.49	Картометрический метод	1	-
16	1258020.48	2677672.66	Картометрический метод	1	-
17	1258015.67	2677670.24	Картометрический метод	1	-
18	1258008.16	2677666.47	Картометрический метод	1	-
19	1257996.64	2677660.69	Картометрический метод	1	-
20	1258000.12	2677648.37	Картометрический метод	1	-
21	1258005.84	2677648.75	Картометрический метод	1	-
22	1258010.26	2677648.98	Картометрический метод	1	-
23	1258009.47	2677645.43	Картометрический метод	1	-
24	1258009.75	2677639.18	Картометрический метод	1	-
25	1258010.74	2677636.59	Картометрический метод	1	-
26	1258010.67	2677633.38	Картометрический метод	1	-
27	1258006.82	2677633.01	Картометрический метод	1	-
28	1258004.56	2677632.66	Картометрический метод	1	-
29	1258006.39	2677626.19	Картометрический метод	1	-
30	1258014.71	2677627.97	Картометрический метод	1	-
31	1258017.43	2677604.33	Картометрический метод	1	-
32	1258018.15	2677598.25	Картометрический метод	1	-
33	1258015.60	2677597.96	Картометрический метод	1	-
34	1258014.36	2677597.97	Картометрический метод	1	-
35	1258015.36	2677594.43	Картометрический метод	1	-
36	1258021.41	2677549.86	Картометрический метод	1	-
37	1258018.59	2677522.54	Картометрический метод	1	-
38	1258011.83	2677456.90	Картометрический метод	1	-
39	1257996.36	2677419.26	Картометрический метод	1	-

Обозначение характерных точек границ	Координаты, м		Метод определения координат характерной точки	Средняя квадратическая погрешность положения характерной точки (Mt), м	Описание обозначения точки на местности (при наличии)
	X	Y			
1	2	3	4	5	6
40	1257935.62	2677382.87	Картометрический метод	1	-
41	1257920.45	2677373.90	Картометрический метод	1	-
42	1257911.76	2677368.73	Картометрический метод	1	-
43	1257884.17	2677413.97	Картометрический метод	1	-
44	1257849.54	2677411.20	Картометрический метод	1	-
45	1257825.90	2677409.33	Картометрический метод	1	-
46	1257802.55	2677443.90	Картометрический метод	1	-
47	1257798.72	2677492.70	Картометрический метод	1	-
48	1257761.21	2677527.81	Картометрический метод	1	-
49	1257747.78	2677572.81	Картометрический метод	1	-
50	1257772.09	2677605.95	Картометрический метод	1	-
51	1257760.88	2677640.32	Картометрический метод	1	-
52	1257748.16	2677712.60	Картометрический метод	1	-
53	1257735.32	2677785.64	Картометрический метод	1	-
54	1257729.37	2677819.56	Картометрический метод	1	-
55	1257674.07	2678014.55	Картометрический метод	1	-
56	1257667.17	2678078.50	Картометрический метод	1	-
57	1257659.81	2678146.64	Картометрический метод	1	-
58	1257624.14	2678190.29	Картометрический метод	1	-
59	1257614.68	2678247.90	Картометрический метод	1	-
60	1257620.32	2678256.77	Картометрический метод	1	-
61	1257643.76	2678293.65	Картометрический метод	1	-
62	1257686.69	2678311.07	Картометрический метод	1	-
63	1257687.28	2678311.31	Картометрический метод	1	-
64	1257721.91	2678316.48	Картометрический метод	1	-
65	1257717.17	2678297.52	Картометрический метод	1	-

Обозначение характерных точек границ	Координаты, м		Метод определения координат характерной точки	Средняя квадратическая погрешность положения характерной точки (Mt), м	Описание обозначения точки на местности (при наличии)
	X	Y			
1	2	3	4	5	6
66	1257713.91	2678248.81	Картометрический метод	1	-
67	1257728.09	2678208.04	Картометрический метод	1	-
68	1257742.72	2678204.45	Картометрический метод	1	-
69	1257742.73	2678204.45	Картометрический метод	1	-
70	1257758.12	2678200.67	Картометрический метод	1	-
71	1257772.99	2678214.48	Картометрический метод	1	-
72	1257782.36	2678223.18	Картометрический метод	1	-
73	1257804.66	2678256.41	Картометрический метод	1	-
74	1257818.86	2678284.40	Картометрический метод	1	-
75	1257836.78	2678319.72	Картометрический метод	1	-
76	1257838.53	2678323.17	Картометрический метод	1	-
77	1257842.57	2678326.31	Картометрический метод	1	-
78	1257855.45	2678336.07	Картометрический метод	1	-
79	1257873.66	2678349.62	Картометрический метод	1	-
80	1257896.37	2678357.50	Картометрический метод	1	-
81	1257912.79	2678363.19	Картометрический метод	1	-
82	1257966.48	2678352.88	Картометрический метод	1	-
83	1257991.31	2678360.16	Картометрический метод	1	-
84	1257994.08	2678368.35	Картометрический метод	1	-
85	1258005.95	2678364.46	Картометрический метод	1	-
86	1258025.10	2678370.08	Картометрический метод	1	-
87	1258062.63	2678407.01	Картометрический метод	1	-
1	1258091.69	2678452.74	Картометрический метод	1	-

3. Сведения о характерных точках части (частей) границы объекта

Обозначение характерных точек части границы	Координаты, м	Метод определения координат	Средняя квадратическая погрешность	Описание обозначения точки на

	X	Y	характерной точки	положения характерной точки (Mt), м	местности (при наличии)
1	2	3	4	5	6
-	-	-	-	-	-

Раздел 3 Сведения о местоположении измененных (уточненных) границ объекта

1. Система координат -

2. Сведения о характерных точках границ объекта

Обозначение характерных точек границ	Существующие координаты, м		Измененные (уточненные) координаты, м		Метод определения координат характерной точки	Средняя квадратическая погрешность положения характерной точки (Mt), м	Описание обозначения точки на местности (при наличии)
	X	Y	X	Y			
1	2	3	4	5	6	7	8
-	-	-	-	-	-	-	

3. Сведения о характерных точках части (частей) границы объекта

Обозначение характерных точек части границы	Существующие координаты, м		Измененные (уточненные) координаты, м		Метод определения координат характерной точки	Средняя квадратическая погрешность положения характерной точки (Mt), м	Описание обозначения точки на местности (при наличии)
	X	Y	X	Y			
1	2	3	4	5	6	7	8
-	-	-	-	-	-	-	

ТЕКСТОВОЕ ОПИСАНИЕ
местоположения границ населенных пунктов, территориальных зон

Прохождение границы		Описание прохождения границы
от точки	до точки	
1	2	3
-	-	-

ГРАФИЧЕСКОЕ ОПИСАНИЕ
местоположения границ населенных пунктов, территориальных зон, особо охраняемых природных территорий, зон с особыми условиями использования территории

Граница населенного пункта деревни Нумто
Раздел 1 Сведения об объекте

№ п/п	Характеристики объекта	Описание характеристик
1	2	3
1.	Местоположение объекта	Ханты-Мансийский автономный округ - Югра, м.р-н Белоярский, с.п Казым, деревня Нумто
2.	Площадь объекта +/- величина погрешности определения площади (Р +/- Дельта Р)	100184 +/- 1108 м²
3.	Иные характеристики объекта	-

Раздел 2 Сведения о местоположении границ объекта

1. Система координат МСК-86, зона 2
2. Сведения о характерных точках границ объекта

Обозначение характерных точек границ	Координаты, м		Метод определения координат характерной точки	Средняя квадратическая погрешность положения характерной точки (Mt), м	Описание обозначения точки на местности (при наличии)
	X	Y			
1	2	3	4	5	6
1	1245703.30	2764172.57	Картометрический метод	1	-
2	1245719.94	2764150.26	Картометрический метод	1	-
3	1245729.92	2764135.07	Картометрический метод	1	-
4	1245739.79	2764110.60	Картометрический метод	1	-
5	1245756.19	2764113.24	Картометрический метод	1	-
6	1245785.83	2764075.70	Картометрический метод	1	-
7	1245793.13	2764028.52	Картометрический метод	1	-
8	1245794.65	2764023.76	Картометрический метод	1	-
9	1245802.49	2763958.04	Картометрический метод	1	-
10	1245804.22	2763920.54	Картометрический метод	1	-
11	1245737.64	2763922.43	Картометрический метод	1	-
12	1245717.92	2763919.05	Картометрический метод	1	-
13	1245716.04	2763880.39	Картометрический метод	1	-
14	1245666.34	2763905.48	Картометрический метод	1	-

Обозначение характерных точек границ	Координаты, м		Метод определения координат характерной точки	Средняя квадратическая погрешность положения характерной точки (Mt), м	Описание обозначения точки на местности (при наличии)
	X	Y			
1	2	3	4	5	6
15	1245651.50	2763909.94	Картометрический метод	1	-
16	1245604.49	2763924.06	Картометрический метод	1	-
17	1245559.56	2763924.62	Картометрический метод	1	-
18	1245517.54	2763925.39	Картометрический метод	1	-
19	1245480.39	2763928.99	Картометрический метод	1	-
20	1245457.82	2763931.16	Картометрический метод	1	-
21	1245423.53	2763934.46	Картометрический метод	1	-
22	1245412.31	2763935.54	Картометрический метод	1	-
23	1245348.59	2763999.23	Картометрический метод	1	-
24	1245302.59	2763993.70	Картометрический метод	1	-
25	1245303.41	2763984.38	Картометрический метод	1	-
26	1245311.63	2763924.94	Картометрический метод	1	-
27	1245252.19	2763916.71	Картометрический метод	1	-
28	1245243.96	2763976.15	Картометрический метод	1	-
29	1245241.97	2763991.64	Картометрический метод	1	-
30	1245175.35	2763984.29	Картометрический метод	1	-
31	1245170.90	2764025.93	Картометрический метод	1	-
32	1245261.53	2764036.26	Картометрический метод	1	-
33	1245265.60	2764004.69	Картометрический метод	1	-
34	1245301.90	2764001.99	Картометрический метод	1	-
35	1245347.15	2764005.54	Картометрический метод	1	-
36	1245330.68	2764081.01	Картометрический метод	1	-
37	1245342.49	2764080.16	Картометрический метод	1	-
38	1245373.55	2764077.91	Картометрический метод	1	-
39	1245409.63	2764076.97	Картометрический метод	1	-
40	1245440.98	2764081.04	Картометрический метод	1	-
41	1245510.49	2764090.44	Картометрический метод	1	-

Обозначение характерных точек границ	Координаты, м		Метод определения координат характерной точки	Средняя квадратическая погрешность положения характерной точки (Mt), м	Описание обозначения точки на местности (при наличии)
	X	Y			
1	2	3	4	5	6
42	1245502.67	2764149.81	Картометрический метод	1	-
43	1245566.44	2764176.71	Картометрический метод	1	-
44	1245622.01	2764175.42	Картометрический метод	1	-
45	1245649.65	2764177.07	Картометрический метод	1	-
46	1245676.20	2764178.67	Картометрический метод	1	-
47	1245691.50	2764175.23	Картометрический метод	1	-
1	1245703.30	2764172.57	Картометрический метод	1	-

3. Сведения о характерных точках части (частей) границы объекта

Обозначение характерных точек части границы	Координаты, м		Метод определения координат характерной точки	Средняя квадратическая погрешность положения характерной точки (Mt), м	Описание обозначения точки на местности (при наличии)
	X	Y			
1	2	3	4	5	6
-	-	-	-	-	-

Раздел 3 Сведения о местоположении измененных (уточненных) границ объекта

1. Система координат -
2. Сведения о характерных точках границ объекта

Обозначение характерных точек границ	Существующие координаты, м		Измененные (уточненные) координаты, м		Метод определения координат характерной точки	Средняя квадратическая погрешность положения характерной точки (Mt), м	Описание обозначения точки на местности (при наличии)
	X	Y	X	Y			
1	2	3	4	5	6	7	8
-	-	-	-	-	-	-	

3. Сведения о характерных точках части (частей) границы

Обозначение характерных точек части границы	Существующие координаты, м		Измененные (уточненные) координаты, м		Метод определения координат характерной точки	Средняя квадратическая погрешность положения характерной точки (Mt), м	Описание обозначения точки на местности (при наличии)
	X	Y	X	Y			
1	2	3	4	5	6	7	8
-	-	-	-	-	-	-	

ТЕКСТОВОЕ ОПИСАНИЕ местоположения границ населенных пунктов, территориальных зон		
Прохождение границы		**Описание прохождения границы**
от точки	**до точки**	
1	**2**	**3**
-	-	-